STATUTÁRNÍ MĚSTO ČESKÉ BUDĚJOVICE



NAŘÍZENÍ

č. 4/2017

kterým se vymezují oblasti města České Budějovice, ve kterých lze místní komunikace nebo jejich určené úseky užít k stání silničního motorového vozidla za cenu sjednanou v souladu s cenovými předpisy

ze dne 25. 9. 2017

účinnost ode dne 1. 11. 2017

4/2017

NAŘÍZENÍ,
kterým se vymezují oblasti města České Budějovice, ve kterých lze místní komunikace nebo jejich určené úseky užít k stání silničního motorového vozidla za cenu sjednanou v souladu s cenovými předpisy

Rada města České Budějovice se na svém zasedání konaném dne 25. 9. 2017 usnesla (usnesení č. 1307/2017) vydat na základě § 23 zákona č. 13/1997 Sb., o pozemních komunikacích, ve znění pozdějších předpisů, a podle § 11 odst. 1 a § 102 odst. 2 písm. d) zákona č. 128/2000 Sb., o obcích (obecní zřízení), ve znění pozdějších předpisů, toto nařízení:

Čl. 1
Předmět úpravy

Toto nařízení za účelem organizování dopravy na území statutárního města České Budějovice vymezuje oblasti města České Budějovice, ve kterých lze místní komunikace nebo jejich určené úseky označené příslušnou dopravní značkou podle jiného právního předpisu užít k stání silničního motorového vozidla za cenu sjednanou v souladu s cenovými předpisy.

Čl. 2
Vymezené oblasti

Pro účely tohoto nařízení se na území města České Budějovice vymezují zpoplatněné oblasti, a to v ohraničení stanoveném v **příloze č. 1** tohoto nařízení (dále jen „vymezené oblasti“). Ve vymezených oblastech lze místní komunikace či jejich úseky určené v přílohách č. 2 a 3, označené příslušnou dopravní značkou podle jiného právního předpisu, užít k stání silničního motorového vozidla výlučně za cenu sjednanou v souladu s cenovými předpisy, a to za podmínek dále stanovených.

Čl. 3
Návštěvnická stání

Místní komunikace nebo jejich určené úseky, stanovené v **příloze č. 2** tohoto nařízení, lze užít za cenu sjednanou v souladu s cenovými předpisy k stání silničního motorového vozidla na dobu časově omezenou, nejvýše však na dobu 24 hodin (dále také jako „návštěvnická stání“). Místní komunikace nebo jejich určené úseky dle předchozí věty lze mimo stanovenou provozní dobu parkovacích automatů, resp. virtuálních parkovacích hodin, užít bezplatně.

Čl. 4
Abonentní a rezidentní stání

Místní komunikace nebo jejich určené úseky, stanovené v **příloze č. 3**, lze užít za cenu sjednanou v souladu s cenovými předpisy k stání silničního motorového vozidla

a) provozovaného právnickou nebo fyzickou osobou za účelem podnikání podle příslušného právního předpisu, která má sídlo nebo provozovnu v příslušné vymezené oblasti (dále také jako „abonenti“),

b) fyzické osoby, která má místo trvalého pobytu nebo je vlastníkem nemovitosti v příslušné vymezené oblasti (dále také jako „rezidenti“).

Čl. 5
Způsob placení ceny stání

(1) V případech podle čl. 3 se sjednaná cena platí na celou dobu stání prostřednictvím parkovacího automatu, prostřednictvím příslušné automatické pokladny při stání na parkovištích s automatickým závorovým systémem, anebo prostřednictvím virtuálních parkovacích hodin.

(2) V případech podle čl. 4 se sjednaná cena platí zakoupením elektronického parkovacího oprávnění na základě žádosti podávané na registračních místech určených Magistrátem města České Budějovice (dále jen „úřad“), a to poté, co žádající osoba prostřednictvím příslušných dokladů prokáže úřadu, že splňuje podmínky vyplývající z čl. 4.

Čl. 6
Způsob prokazování zaplacené ceny stání

(1) V případech dle čl. 3 se zaplacení sjednané ceny stání prokazuje prostřednictvím registrace registrační značky daného vozidla provedené na parkovacím automatu nebo pomocí virtuálních parkovacích hodin, a to v rámci příslušného informačního systému určeného úřadem.

(2) V případech dle čl. 4 se zaplacení sjednané ceny stání prokazuje prostřednictvím registrace registrační značky daného vozidla v rámci příslušného informačního systému určeného úřadem.

Čl. 7
Přechodná ustanovení

(1) V případech dle čl. 3 na místech, kde jsou provozovány dosavadní parkovací automaty vydávající parkovací lístky, se zaplacení sjednané ceny stání prokazuje též umístěním platného parkovacího lístku vydaného parkovacím automatem na viditelném místě za předním sklem vozidla tak, aby veškeré údaje na tomto dokladu byly čitelné z vnějšku vozidla, a to až do doby nahrazení těchto parkovacích automatů automaty umožňujícími placení a prokazování zaplacení způsobem dle předchozích článků. Předchozí věta platí i pro řidiče motocyklu s tím, že tento je povinen uschovat vydaný parkovací lístek u sebe a předložit jej v případě kontroly.

(2) V případech dle čl. 4, jde-li o parkovací karty vydané úřadem podle dosavadních právních předpisů, se zaplacení sjednané ceny stání prokazuje umístěním platné parkovací karty na viditelném místě za předním sklem vozidla tak, aby veškeré údaje na tomto dokladu byly čitelné z vnějšku vozidla, a to po dobu do skončení platnosti těchto parkovacích karet.

Čl. 8
Zrušovací ustanovení

Zrušují se

1. nařízení statutárního města České Budějovice č. 2/2017 ze dne 20. 2. 2017, kterým se vymezují oblasti města České Budějovice, ve kterých lze místní komunikace nebo jejich určené úseky užít za cenu sjednanou v souladu s cenovými předpisy,

2. nařízení statutárního města České Budějovice č. 3/2017 ze dne 26. 6. 2017, o změně nařízení č. 2/2017, kterým se vymezují oblasti města České Budějovice, ve kterých lze místní komunikace nebo jejich určené úseky užít za cenu sjednanou v souladu s cenovými předpisy.

Čl. 9
Účinnost

Toto nařízení nabývá účinnosti dnem 1. 11. 2017.

Ing. Jiří Svoboda, v.r.	Mgr. Petr Podhola, v.r.
primátor města	náměstek primátora

PŘÍLOHA č. 1
Vymezené oblasti
(čl. 2)

Vymezené oblasti města České Budějovice, ve kterých lze za podmínek stanovených tímto nařízením místní komunikace nebo jejich určené úseky užít pouze za cenu sjednanou v souladu s cenovými předpisy, se stanoví takto:

Vymezená oblast A (historické centrum), ohraničená osami komunikací:

- Husova tř.
- Na Sadech
- Senovážné nám.
- Lidická tř.
- řeka Malše
- řeka Vltava

Do této oblasti však pro účely určení okruhu abonentních a rezidentních osob ve smyslu přílohy č. 3 nespadá objekt na adrese nám. Přemysla Otakara II. čp. 2/2 (sídlo ohlašovny matričního úřadu Magistrátu města České Budějovice).

Vymezená oblast C, ohraničená osami komunikací:

- Rudolfovská tř.
- Na Sadech
- Pražská tř.
- Pekárenská
- Nádražní

včetně úseku:

- Pražská tř. (západní strana) – v úseku Holečkova - Husova tř.

Vymezená oblast D, ohraničená osami komunikací:

- Rudolfovská tř.
- Na Sadech
- Lannova tř. (obě strany komunikace)
- Nádražní

včetně úseků:

- Nádražní – v úseku Lannova tř. - Průmyslová
- Senovážné nám. (východní strana) – v úseku Lannova tř. - Žižkova
- Dukelská – v úseku Lidická tř. - Mánesova

Vymezená oblast E, ohraničená osami komunikací:

- řeka Malše
- řeka Vltava
- Mánesova
- Lidická tř.

Vymezená oblast G, ohraničená osami komunikací:

- Pekárenská
- Pražská tř.
- Nádražní
- U Trojice

Vymezená oblast I (část), úseky komunikací:

- Tylova – v úseku Matice školské po dům č. 151/13
- Matice školské – v úseku Lidická tř. po řeku Malši

Vymezená oblast - ZÁCHYTNÁ PARKOVIŠTĚ P+G, P+R:

- Parkoviště Jírovcova (po jeho zprovoznění)
- Parkoviště u hřiště Dynamo (slepá ulice od B. Němcové)
- Parkoviště ul. Volejbalistů (samostatné parkoviště)
- Parkoviště u Sportovní haly (parkoviště u haly)
- Parkoviště Dlouhá louka (Na Sádkách – v úseku Husova tř. - Pasovská; všechny parkovací plochy v levé části parkoviště, nacházející se v majetku statutárního města České Budějovice)

PŘÍLOHA č. 2
Návštěvnická stání
(čl. 3)

Na území města České Budějovice se vymezují následující místní komunikace, resp. jejich určené úseky, které lze pouze za cenu sjednanou v souladu s cenovými předpisy užít k stání silničního motorového vozidla na dobu časově omezenou, nejvýše však na dobu 24 hodin:

Místní komunikace a jejich úseky v rámci vymezené oblasti A:

- Sokolský ostrov-jih - od Husova tř. (slepá)
- Nám. Přemysla Otakara II. - jih od Biskupská do Dr. Stejskala
- Nám. Přemysla Otakara II. - východ od Karla IV. do Kanovnická
- Nám. Přemysla Otakara II. - sever od Krajinská do U Černé věže
- Karla IV. - Senovážné nám.
- Jirsíkova - od Dukelská (slepá)
- Kněžská - od Hroznová do Karla IV.
- Dukelská - od Lidická tř. do Jirsíkova
- Senovážné nám. - od Karla IV. (slepá)
- Hroznová - od U Černé věže do Kněžská
- U Černé věže - od Hradební do Hroznová
- Jaroslava Haška jih - od Husova (slepá u Mlýnské stoky)
- Zátkovo nábř. - okolo Domu kultury Slavia
- Parkoviště Senovážné nám. - od Jirsíkova slepá

Místní komunikace a jejich úseky v rámci vymezené oblasti C:

- Rudolfovská tř. (severní strana) - od Nádražní do Na Sadech
- Fráni Šrámka - od Pražská tř. do Nádražní
- Kostelní - od Skuherského do Pekárenská
- K.Weise - od Fráni Šrámka do Pekárenská
- Jirovcova - od Nová do Pekárenská
- Otakarova - od Rudolfovská tř. do Pekárenská
- J.Plachty - od Skuherského do Pekárenská
- Lipenská - od Rudolfovská tř. do Pekárenská
- Pekárenská jih - od Pražská tř. do Nádražní (jih)
- Riegrova - od 28.října do Nádražní
- Jeremiášova - od Skuherského do Rudolfovská tř.
- J.Š.Baara - od 28.října do Nádražní
- Skuherského - od Pražská tř. do Nádražní
- B.Smetany - od Pražská tř. do Lipenská
- 28.října - od Na Sadech do Fráni Šrámka
- Dr.Tůmy - od B.Smetany do J.Š.Baara
- Nová - od Jírovcova do Nádražní
- Pražská tř. (západní strana) – od Holečkova do Husova tř.
- Parkoviště Mariánské nám. - od 28.října (slepá)

Místní komunikace a jejich úseky v rámci vymezené oblasti D:

- Lannova tř. - od Chelčického do Štítného
- Jeronýmova - od Rudolfovská tř. do Lannova tř.
- Štítného - od Rudolfovská tř. do Lannova tř.
- Chelčického - od Rudolfovská tř. do Lannova tř.
- Senovážné nám. (východní strana) – v úseku Lannova tř. - Žižkova
- Nádražní - od Rudolfovská tř. do Průmyslová
- Dukelská - od Lidická tř. do Mánesova

Místní komunikace a jejich úseky v rámci vymezené oblasti E:

- F.A.Gerstnera - od Mánesova do Zátkovo nábřeží
- Zátkovo nábřeží (jižní nábřeží) - od F.A.Gerstnera do Lidická tř.
- Goethova - od F.A.Gerstnera do Lidická tř.
- U Zimního stadionu - od F.A.Gerstnera do Lidická tř.
- U Koněspřežky - od F.A.Gerstnera (slepá)

Místní komunikace a jejich úseky v rámci vymezené oblasti G:

- Pekárenská sever - od Pražská tř. do Nádražní
- Jírovcova - od Nádražní do Pekárenská
- Kostelní - od Pekárenské do Nerudova
- Klaricova - od Pekárenská do slepá (včetně bočních komunikací na východ)
- J.Plachty - od Pekárenská do Nádražní (včetně bočních komunikací na západ)
- Nerudova – od Pražská tř. do Klaricova (včetně bočních úseků na sever a jih)
- Puklicova - od Klaricova do Kostelní (včetně parkoviště u Kostelní)
- Nádražní (stará - včetně bočních komunikací na západ)
- Nádražní - od J.Plachty do J.Plachty
- Nádražní - od Jírovcova (slepá)
- U Trojice - od Jírovcova do slepá
- Jírovcova - od Jírovcova do U Trojice

Místní komunikace a jejich úseky v rámci vymezené oblasti I:

- Matice školské - od Lidická tř. do Modrý most
- Tylova - od Matice školské do dům č. 151/13

ZÁCHYTNÁ PARKOVIŠTĚ P+G, P+R:

- Parkoviště Jírovcova (po jeho zprovoznění)
- Parkoviště u hřiště Dynamo (slepá ulice od B. Němcové)
- Parkoviště ul. Volejbalistů (samostatné parkoviště)
- Parkoviště u Sportovní haly (parkoviště u haly)
- Parkoviště Dlouhá louka (Na Sádkách – v úseku Husova tř. - Pasovská; všechny parkovací plochy v levé části parkoviště, nacházející se v majetku statutárního města České Budějovice)

Parkoviště na Senovážném a Mariánském náměstí jsou považována za části místních komunikací, nikoliv za samostatná parkoviště umístěná na okraji zpoplatněných oblastí.

PŘÍLOHA č. 3
Abonentní a rezidentní stání
(čl. 4)

Na území města České Budějovice se vymezují následující místní komunikace, resp. jejich určené úseky, které lze pouze za cenu sjednanou v souladu s cenovými předpisy užít k stání silničního motorového vozidla provozovaného právnickou nebo fyzickou osobou za účelem podnikání podle příslušného právního předpisu, která má sídlo nebo provozovnu v příslušné vymezené oblasti (abonenti), nebo k stání silničního motorového vozidla fyzické osoby, která má místo trvalého pobytu nebo je vlastníkem nemovitosti v příslušné vymezené oblasti (rezidenti):

Abonenti se sídlem nebo provozovnou, resp. rezidenti s trvalým pobytem, v oblasti A
mohou výše uvedeným způsobem užít tyto místní komunikace, resp. jejich určené úseky:

- Sokolský ostrov-sever - od Husova tř. slepá
- Dr.Stejskala - od Široká do Karla IV.
- Široká - od Dukelská do slepá
- Zátkovo nábřeží - od Biskupská do Dr.Stejskala
- Nám. Přemysla Otakara II.- západ - od Radniční do Piaristická
- Radniční a Česká - od Husova tř. do Biskupská
- Piaristická - od Česká do Krajinská
- Hroznová - od U Černé věže do Resslova
- Na Mlýnské stoce - od Česká do Kanovnická
- Mlýnská - od Panská do Hroznová
- Jaroslava Haška-jih - od Husova tř. do slepá
- Plachého - od Hradební do Hroznová
- U Černé věže-sever - od Na Sadech do Hradební
- Kněžská - od Široká do Karla IV.
- Kanovnická - od Na Sadech do U Černé věže
- Kněžská - od Na Mlýnské stoce do Hroznová
- Zátkovo nábřeží (jih) - od F.A.Gerstnera do Dr.Stejskala (oblast E), *a to po skončení provozní doby parkovacích automatů*

Abonenti se sídlem nebo provozovnou, resp. rezidenti s trvalým pobytem, v oblasti C
mohou výše uvedeným způsobem užít tyto místní komunikace, resp. jejich určené úseky:

- Rudolfovská - od Lipenská do Jeremiášova
- Fráni Šrámka - od Pražská do Nádražní
- Kostelní - od Skuherského do Pekárenská
- K.Weise - od Fráni Šrámka do Pekárenská
- Jirovcova - od Nová do Puklicova
- Otakarova - od Rudolfovská tř. do Pekárenská
- J.Plachty - od Skuherského do Pekárenská
- Lipenská - od Rudolfovská tř. do Pekárenská
- Pekárenská - od Pražská tř. do Nádražní
- Riegrova - od 28.října do Nádražní
- Jeremiášova - od Skuherského do Rudolfovská tř.
- J.Š.Baara - od 28.října do Nádražní
- Skuherského - od Pražská tř. do Nádražní
- B.Smetany - od Pražská tř. do Lipenská
- 28.října - od Na Sadech do Fráni Šrámka
- Dr.Tůmy - od B.Smetany do J.Š.Baara
- Nová - od Jírovcova do Nádražní
- Pražská tř. (západní strana) – od Holečkova do Husova tř.
- Parkoviště Jírovcova (po jeho zprovoznění)
- Jeronýmova - od Rudolfovská tř. do Lannova tř. (oblast D)

- Štítného - od Rudolfovská tř. do Lannova tř. (oblast D)
- Chelčického sever - od Rudolfovská tř. do Lannova tř. (oblast D)
- Klaricova - od Pekárenská do Puklicova (oblast G)
- J.Plachty - od Pekárenská do dům č. 1076/3 (oblast G)
- Jírovcova - od Pekárenská do Puklicova (oblast G)
- Kostelní - od Pekárenská do Puklicova (oblast G)

Abonenti se sídlem nebo provozovnou, resp. rezidenti s trvalým pobytem, v oblasti D mohou výše uvedeným způsobem užít tyto místní komunikace, resp. jejich určené úseky:

- Jeronýmova - od Rudolfovská tř. do Lannova tř.
- Štítného - od Rudolfovská tř. do Lannova tř.
- Chelčického - od Rudolfovská tř. do Lannova tř.
- Nádražní-západ - od Rudolfovská tř. do Žižkova tř.
- Lannova tř. - od Chelčického do Štítného
- Rudolfovská - od Lipenská do Jeremiášova
- Otakarova - od Nová do Rudolfovská tř. (oblast C)
- Lipenská - od Nová do Rudolfovská tř. (oblast C)
- Jeremiášova - od Nová do Rudolfovská tř. (oblast C)

Abonenti se sídlem nebo provozovnou, resp. rezidenti s trvalým pobytem, v oblasti E mohou výše uvedeným způsobem užít tyto místní komunikace, resp. jejich určené úseky:

- F.A.Gerstnera - od Mánesova do U Zimního stadionu

Abonenti se sídlem nebo provozovnou, resp. rezidenti s trvalým pobytem, v oblasti G mohou výše uvedeným způsobem užít tyto místní komunikace, resp. jejich určené úseky:

- Kostelní - od Pekárenská do Nerudova
- J.Plachty - od Pekárenská do Nádražní (včetně bočních komunikací na západ)
- Nádražní – vnitroblok od J.Plachty
- Nádražní - od Jírovcova do slepá
- Klaricova - od Pekárenská do slepá (včetně bočních komunikací na východ)
- Nerudova – od Pražská tř. do Klaricova (včetně bočních úseků na sever a jih)
- Puklicova - od Klaricova do Kostelní (včetně parkoviště u Kostelní)
- U Trojice - od Jírovcova do slepá
- Jírovcova - od Jírovcova do U Trojice
- Pekárenská - od Pražská tř. do Nádražní
- Jírovcova - od Pekárenská do Nádražní
- Parkoviště Jírovcova (po jeho zprovoznění)
- J.Plachty - od Pekárenská do Fráni Šrámka (oblast C)
- Otakarova - od Pekárenská do Fráni Šrámka (oblast C)

STATUTÁRNÍ MĚSTO ČESKÉ BUDĚJOVICE

NAŘÍZENÍ

č. 6/2017

o změně nařízení č. 4/2017, kterým se vymezují oblasti města České Budějovice, ve kterých lze místní komunikace nebo jejich určené úseky užít k stání silničního motorového vozidla za cenu sjednanou v souladu s cenovými předpisy

ze dne 27. 11. 2017

účinnost ode dne 14. 12. 2017

6/2017

NAŘÍZENÍ
o změně nařízení č. 4/2017, kterým se vymezují oblasti města České Budějovice, ve kterých lze místní komunikace nebo jejich určené úseky užít k stání silničního motorového vozidla za cenu sjednanou v souladu s cenovými předpisy

Rada města České Budějovice se na svém zasedání konaném dne 27. 11. 2017 usnesla (usnesení č. 1623/2017) vydat na základě § 23 zákona č. 13/1997 Sb., o pozemních komunikacích, ve znění pozdějších předpisů, a podle § 11 odst. 1 a § 102 odst. 2 písm. d) zákona č. 128/2000 Sb., o obcích (obecní zřízení), ve znění pozdějších předpisů, toto nařízení:

Čl. I
Změna nařízení č. 4/2017

Nařízení č. 4/2017, kterým se vymezují oblasti města České Budějovice, ve kterých lze místní komunikace nebo jejich určené úseky užít k stání silničního motorového vozidla za cenu sjednanou v souladu s cenovými předpisy, se mění takto:

1. Příloha č. 1 v části „Vymezená oblast D“ nově zní:

„**Vymezená oblast D**, ohraničená osami komunikací:

- Rudolfovská tř.
- Na Sadech
- Lannova tř. (obě strany komunikace)
- Dvořákova (obě strany komunikace)
- Žižkova – v úseku Dvořákova - Nádražní
- Nádražní

včetně úseků:

- Nádražní – v úseku Lannova tř. - Průmyslová
- Senovážné nám. (východní strana) – v úseku Lannova tř. - Žižkova
- Dukelská – v úseku Lidická tř. - Alešova (po Dukelská č. p. 2)“.

2. Grafické vyobrazení „Zpoplatněné oblasti“ obsažené v příloze č. 1 se nahrazuje grafickým vyobrazením „Zpoplatněné oblasti“ obsaženým v příloze č. 1 tohoto nařízení.

3. Příloha č. 2 v části „Místní komunikace a jejich úseky v rámci vymezené oblasti D“ nově zní:

„**Místní komunikace a jejich úseky v rámci vymezené oblasti D:**

- Lannova tř. - od Chelčického do Štítného
- Jeronýmova - od Rudolfovská tř. do Lannova tř.
- Štítného - od Rudolfovská tř. do Lannova tř.
- Chelčického - od Rudolfovská tř. do Žižkova tř.
- Dvořákova - od Lannova tř. do Žižkova tř.
- Senovážné nám. (východní strana) – v úseku Lannova tř. - Žižkova
- Nádražní - od Rudolfovská tř. do Průmyslová
- Dukelská - od Lidická tř. do Alešova (po Dukelská č. p. 2)“.

4. Grafické vyobrazení „Návštěvnická stání oblast D“ obsažené v příloze č. 2 se nahrazuje grafickým vyobrazením „Návštěvnická stání oblast D“ obsaženým v příloze č. 2 tohoto nařízení.

5. Příloha č. 3 v části „Abonenti se sídlem nebo provozovnou, resp. rezidenti s trvalým pobytem, v oblasti D“ nově zní:

„**Abonenti se sídlem nebo provozovnou, resp. rezidenti s trvalým pobytem, v oblasti D**

mohou výše uvedeným způsobem užít tyto místní komunikace, resp. jejich určené úseky:

- Jeronýmova - od Rudolfovská tř. do Lannova tř.
- Štítného - od Rudolfovská tř. do Lannova tř.
- Chelčického - od Rudolfovská tř. do Žižkova tř.
- Dvořákova - od Lannova tř. do Žižkova tř.
- Nádražní-západ - od Rudolfovská tř. do Žižkova tř.
- Lannova tř. - od Chelčického do Štítného
- Rudolfovská - od Lipenská do Jeremiášova
- Otakarova - od Nová do Rudolfovská tř. (oblast C)
- Lipenská - od Nová do Rudolfovská tř. (oblast C)
- Jeremiášova - od Nová do Rudolfovská tř. (oblast C)“.

6. Grafické vyobrazení „Rezidenti a abonenti oblast D“ obsažené v příloze č. 3 se nahrazuje grafickým vyobrazením „Rezidenti a abonenti oblast D“ obsaženým v příloze č. 3 tohoto nařízení.

7. Ostatní ustanovení nařízení č. 4/2017, kterým se vymezují oblasti města České Budějovice, ve kterých lze místní komunikace nebo jejich určené úseky užít k stání silničního motorového vozidla za cenu sjednanou v souladu s cenovými předpisy, zůstávají beze změn.

Čl. II
Účinnost

Toto nařízení nabývá účinnosti patnáctým dnem následujícím po dni jeho vyhlášení.

Ing. Jiří Svoboda v. r.	Mgr. Petr Podhola v. r.
primátor města	náměstek primátora

Příloha č. 1

Vymezené oblasti města České Budějovice, ve kterých lze místní komunikace nebo jejich určené úseky užít za cenu sjednanou v souladu s cenovými předpisy k stání silničního motorového vozidla ve městě České Budějovice.

ZPOPLATNĚNÉ OBLASTI

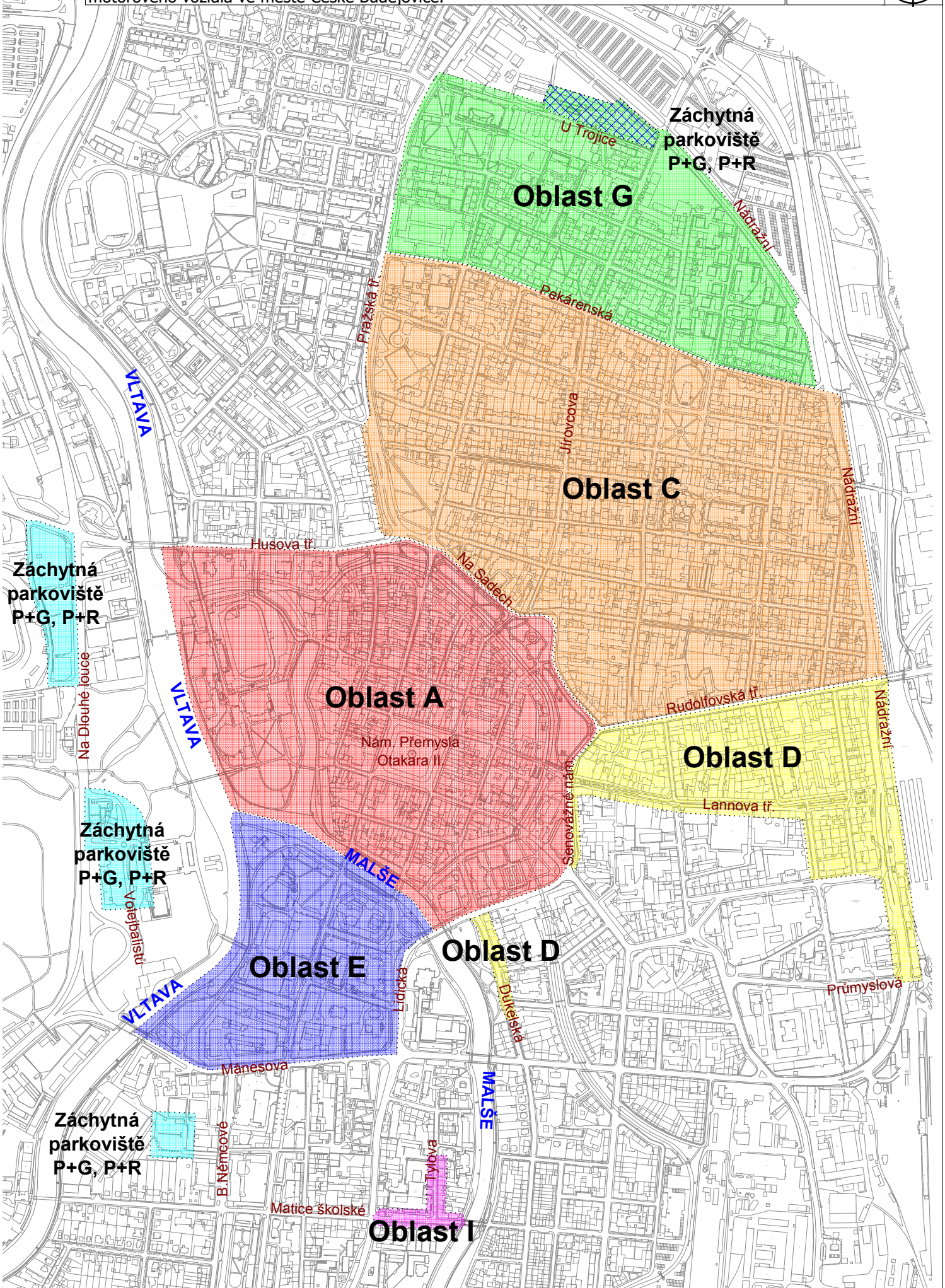

Parkovací oblast B, část D, část E, F, H, a část I prozatím nebudou realizovány.

Příloha č. 2	Místní komunikace nebo jejich určené úseky, které lze užít za cenu sjednanou v souladu s cenovými předpisy k stání silničního motorového vozidla ve městě České Budějovice na dobu časově omezenou, nejvýše však na dobu 24 hodin, ve vymezených oblastech města České Budějovice jsou následující pro oblast D.	NÁVŠTĚVNICKÁ STÁNÍ OBLAST D

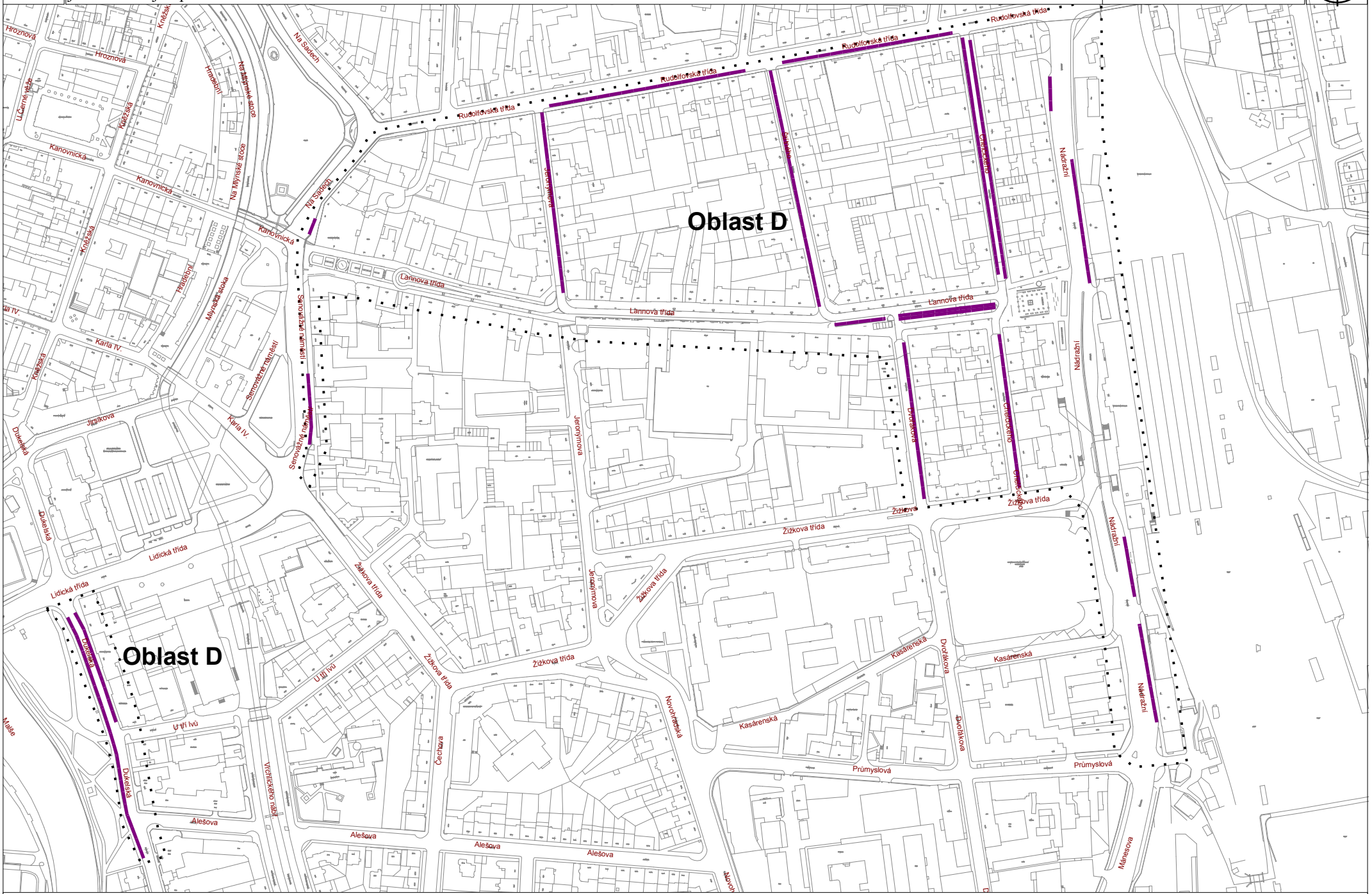

Parkovací oblast B, část D, část E, F, H a část I prozatím nebudou realizovány.

Příloha č. 3	Místní komunikace nebo jejich určené úseky, které lze užít za cenu sjednanou v souladu s cenovými předpisy k stání silničního motorového vozidla provozovaného právnickou nebo fyzickou osobou zá účelem podnikání podle zvláštního právního předpisu, která má sídlo nebo provozovnu ve vymezené oblasti města České Budějovice, nebo k stání silničního motorového vozidla fyzické osoby, která má místo trvalého pobytu nebo je vlastníkem nemovitosti ve vymezeném území města české Budějovice.	REZIDENTI A ABONENTI OBLAST D

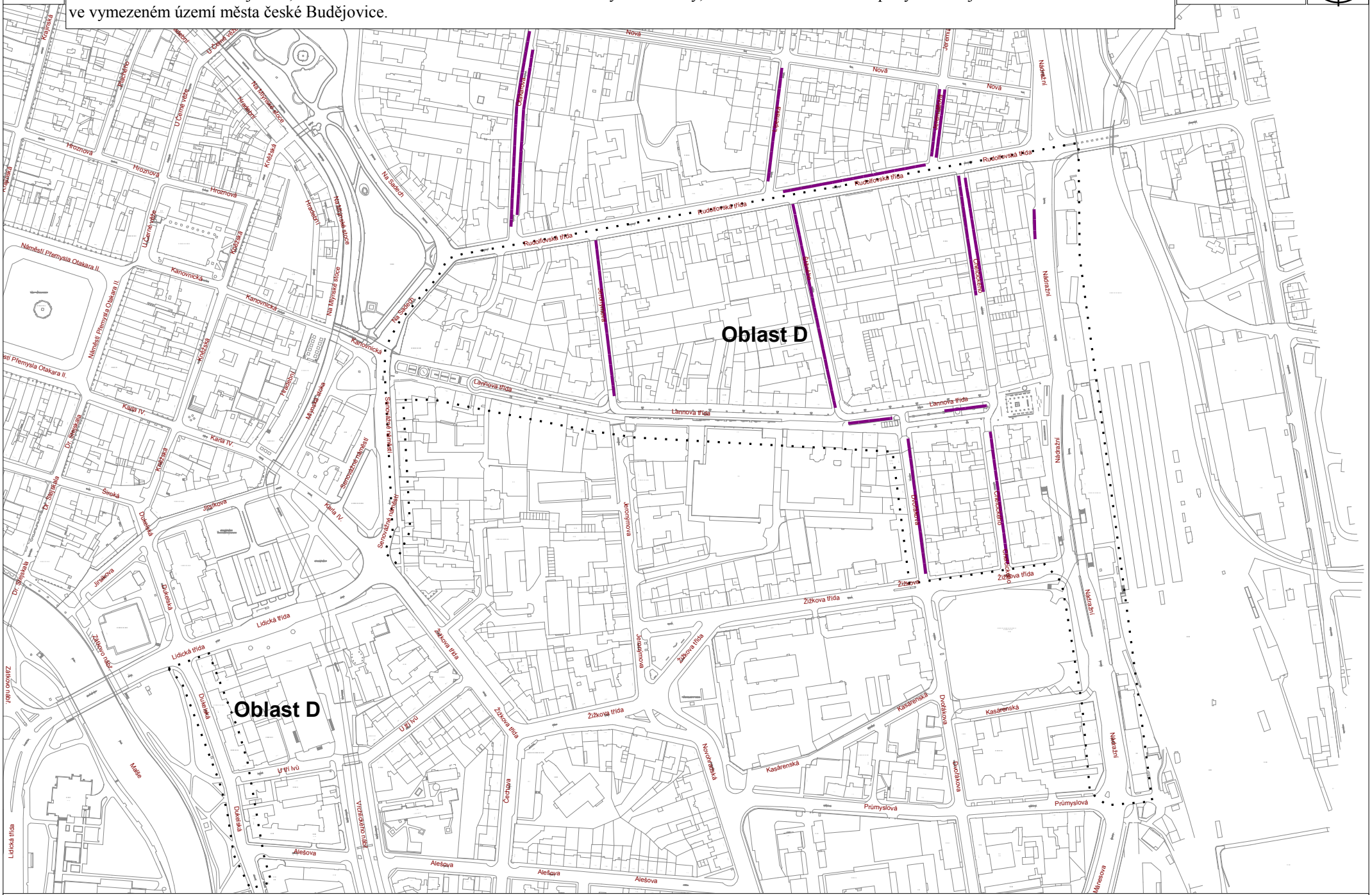

Parkovací oblast B, část D, část E, F, H a část I prozatím nebudou realizovány.